




| AREAS DE REPARTO | SUPERFICIES<br>m2 | APROVECHAMIENTO TIPO<br>m2cu/m2s |
|------------------|-------------------|----------------------------------|
| AR1              | 7.333             | 0.44                             |
| AR2              | 23.877            | 0.50                             |
| AR3              | 25.347            | 0.35                             |

-  DELIMITACION SUELO URBANO
-  DELIMITACION SUELO URBANIZABLE RESIDENCIAL
-  DELIMITACION SUELO URBANIZABLE INDUSTRIAL

SUERAS

PLAN GENERAL

DILIGENCIA: Para hacer constar que este documento ha sido aprobado en Sesión Plenaria de 26 DE SEPTIEMBRE 2003.




Ayuntamiento de Sueras

|                                      |          |
|--------------------------------------|----------|
| PLANO DE ORDENACION                  | <b>6</b> |
| <b>DELIMITACION AREAS DE REPARTO</b> |          |
| ESCALA 1:2.000                       |          |

Técnico Redactor: D. Fernando Pérez Izquierdo

