










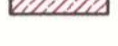





LEYENDA

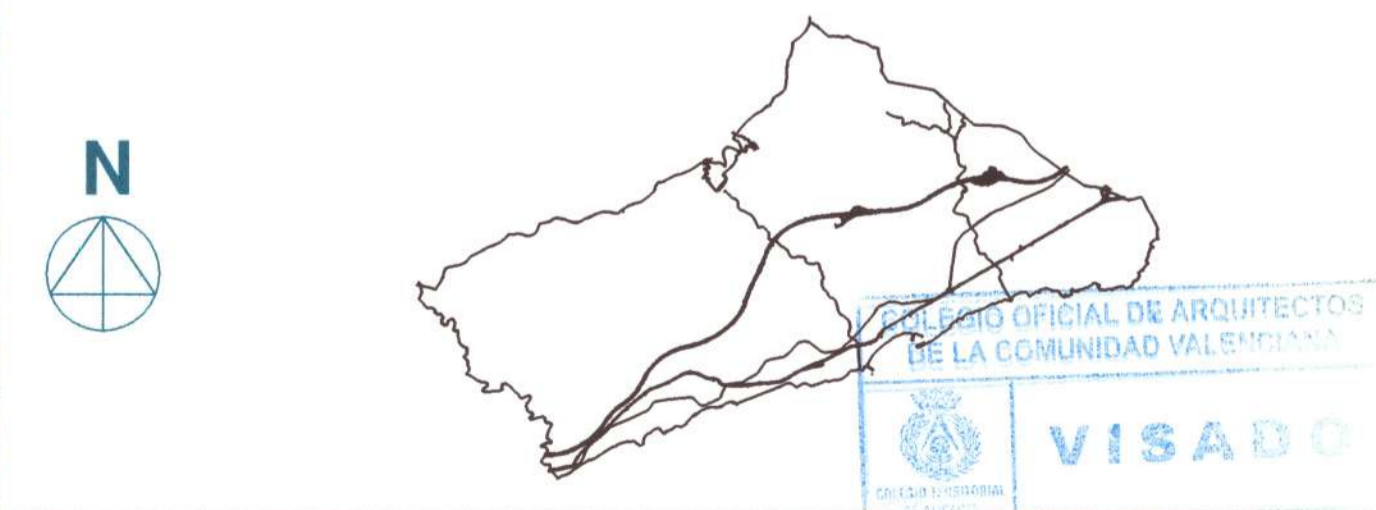
ELEMENTOS DEL CATALOGO DE BIENES Y ESPACIOS PROTEGIDOS

- BIENES DE INTERES CULTURAL**
-  Monumento
 -  Conjunto histórico
 -  Zona arqueológica
 -  Zona paleontológica
 -  Jardín histórico
 -  Sitio histórico
 -  Parque cultural
- BIENES CATALOGADOS Y BIENES DE RELEVANCIA LOCAL**
-  Monumento
 -  Conjunto de edificios
 -  Area o espacio de protección arqueológica o paleontológica
 -  Arquitectura popular
 -  Patrimonio arquitectónico industrial u obra de ingeniería
 -  Otros espacios o elementos de interés botánico, paisajístico, histórico o cultural

GENERALITAT VALENCIANA
 CONSELLERIA DE MEDIO AMBIENTE,
 AGUA, URBANISMO Y VIVIENDA
 DILIGENCIA para hacer constar que este
 documento fue aprobado por acuerdo de la Comisión
 Territorial de Urbanismo de Alicante el día
 25 DE JULIO DE 2003.
 Fdo. La Secretaría de la Comisión Territorial de
 Urbanismo.

Aprobado Provisionalmente
 en Sesión Plenaria de
 04 Jul 2002

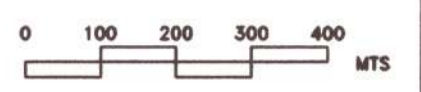
 **EXCMO. AYUNTAMIENTO DE LA VILA JOIOSA**



PLANO DE SITUACION

CATALOGO DE BIENES Y ESPACIOS PROTEGIDOS

Arquitecto <i>Pablo Ruiz Soler</i> Pablo Ruiz Soler	Arqueólogo Antonio Espinosa Ruiz
--	--

ESCALA 1 = 10.000		PLANO B	Nº HOJA 4
MARZO 2001			