

T.M. DE ELCHE

CONSELLERIA DE INFRAESTRUCTURAS, TERRITORIO Y MEDIO AMBIENTE  
 DILIGENCIA para hacer constar que este documento fue aprobado por la Comisión Territorial de Urbanismo de Alicante, en las siguientes sesiones:  
 Con fecha 16 de diciembre de 2008, subscrito el 23 de marzo de 2009, excepto los sectores La Calera, La Calera, Perdices I, Perdices II, Perdices III, Perdices IV, Perdices V, Perdices VI, La Balsa I y La Balsa II, Balsa I, Balsa II, Xiprelets, Impliación Polígono Industrial y Sendres II...  
 Con fecha 23 de marzo de 2009 se aprueba el sector Polígono Ampliación y con fecha 29 de junio de 2009 se aprueba el sector "La Calera".  
 FDO. EL SECRETARIO DE LA COMISIÓN TERRITORIAL DE URBANISMO



Texto definitivo del Plan General incorporando las últimas modificaciones hasta la fecha. Doy fe.  
 En Santa Pola a 28 de enero de 2009  
 La Secretaria en Funciones  
 Fdo.: Cristina Covas Jodar



PLAN GENERAL DE ORDENACION



SANTA POLA

EXCMO. AYUNTAMIENTO DE SANTA POLA  
 OFICINA MUNICIPAL DEL PLAN GENERAL

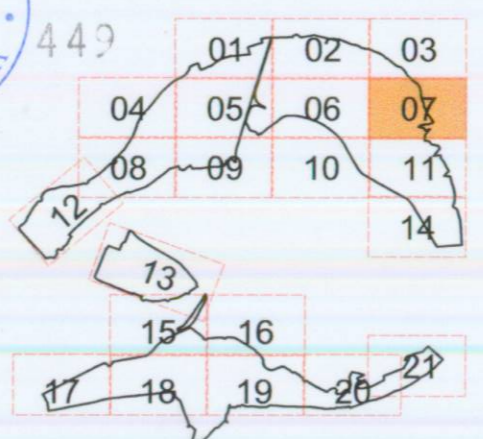
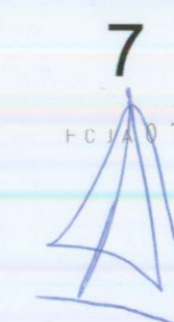

- LÍMITES DE CLASIFICACIÓN
- ..... Suelo Urbano
  - ..... Suelo Urbanizable
  - AFECCIÓN CANTIL
  - VAGUADA

- LÍMITES DE ACANTILADO Y BARRANCO
- Límite de Ruptura de Pendiente
- LÍMITES DE SISTEMAS MARÍTIMOS
- Deslinde Z. M. T. Vigente

- ALINEACIONES
- Alineación a Vía Pública
  - Límite de Calificación
  - Alineación de Espacios Libres
  - Límite término municipal

- Planeamientos Anteriores
- Ambito de Unidad de Promoción
- 6 Número de Parcela

ALINEACIONES Y RASANTES



DIRECCION DE EQUIPO: M<sup>o</sup> JOSÉ MOJICA MARHUENDA, arquitecta