




CONSELLERIA DE INFRAESTRUCTURAS, TERRITORIO Y MEDIO AMBIENTE
 Diligencia para hacer constar que este documento fue aprobado por la Comisión Territorial de Urbanismo de Alicante, en las siguientes sesiones: Con fecha 16 de diciembre de 2008, suscitado el 23 de marzo de 2009, excepto los sectores I, La Cadeneta, La Cadeneta, Peridicos I, Peridicos II, Bahía I, Bahía II, Xiprerets, Peridicos V, Peridicos VI, La Balsa II, y con fecha 23 de marzo de 2009 se aprueba el Sector Polígono Industrial I, y con fecha 29 de junio de 2009 se aprueba el Sector La Calera. Fdo. EL SECRETARIO DE LA COMISION TERRITORIAL DE URBANISMO.



Texto definitivo del Plan General incorporando las últimas modificaciones hasta la fecha. Doy fe. En Santa Pola a 28 de enero de 2009. La Secretaria en Funciones. Fdo.: Cristina Covés Jodar



MOJONES DESLINDE COSTAS			
M-7	X=716686	36	Y=4230078 25
M-8	X=716881	34	Y=4230173 14
M-9	X=716931	71	Y=4230185 33
M-10	X=717149	20	Y=4230292 25
M-11	X=717205	79	Y=4230329 76
M-12	X=717269	80	Y=4230382 43
M-13	X=717388	80	Y=4230446 92
M-14	X=717443	28	Y=4230497 97
M-15	X=717505	74	Y=4230536 52
M-16	X=717549	09	Y=4230589 21
M-17	X=717652	69	Y=4230691 56
H-59	X=717652	69	Y=4230691 56
H-58	X=717686	85	Y=4230726 12
H-57	X=717717	82	Y=4230763 89
H-56	X=717742	72	Y=4230807 06
H-55	X=717759	81	Y=4230828 93
H-54	X=717790	76	Y=4230840 03
R-1	X=717398	844	Y=4230445 496
R-2	X=717453	885	Y=4230493 195
R-3	X=717516	922	Y=4230536 673
R-4	X=717527	974	Y=4230566 616
H-53	X=717821	10	Y=4230896 67
H-52	X=717857	22	Y=4230961 20
H-51	X=717886	17	Y=4230991 74
H-50	X=717923	11	Y=4231053 39

MOJONES RIBERA DEL MAR			
R-1	X=717398	844	Y=4230445 496
R-2	X=717453	885	Y=4230493 195
R-3	X=717516	922	Y=4230536 673
R-4	X=717527	974	Y=4230566 616

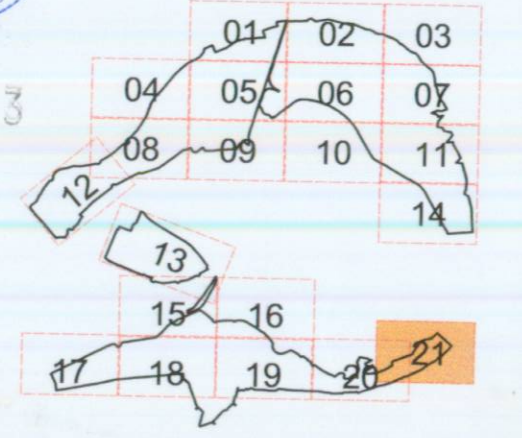



PLAN GENERAL DE ORDENACION

SANTA POLA
 EXCMO. AYUNTAMIENTO DE SANTA POLA
 OFICINA MUNICIPAL DEL PLAN GENERAL

- | | | |
|--|--|---|
| <p>LÍMITES DE CLASIFICACIÓN</p> <ul style="list-style-type: none"> ●●●● Suelo Urbano ●●●● Suelo Urbanizable ▨ AFECCIÓN CANTIL --- VAGUADA | <p>AFECCIONES COSTAS</p> <ul style="list-style-type: none"> — Deslinde Z. M. T. Vigente — Deslinde Z. M. T. en Tramitación — Deslinde Ribera del Mar --- Límite Zona de Servicios Puerto ▨ Servidumbre de Protección Vigente ▨ Servidumbre de Protección en Tramitación | <p>ALINEACIONES</p> <ul style="list-style-type: none"> — Alineación a Via Pública — Límite de Calificación — Alineación de Espacios Libres --- Alineación Temporal ▨ Chafán de 3 m de longitud ▨ Chafán de 4 m de longitud ▨ Calle Privada --- Ambito de Unidad de Promoción |
|--|--|---|

ALINEACIONES Y RASANTES



DIRECCIÓN DE EQUIPO: M^a JOSÉ MOJICA MARIHUENDA, arquitecta