



Texto definitivo del Plan General incorporando las últimas modificaciones hasta la fecha. Doy fe.  
 En Santa Pola a 28 de enero de 2009  
 La Secretaria en Funciones  
 Fdo.: Cristina Covas Jodar



CONSELLERIA DE INFRAESTRUCTURAS, TERRITORIO Y MEDIO AMBIENTE  
 DILIGENCIA para hacer constar que este documento fue aprobado por la Comisión Territorial de Urbanismo de Alicante, en las siguientes sesiones:  
 Con fecha 16 de diciembre de 2008, subsanado el 23 de marzo de 2009, excepto los sectores La Cadena, La Calera, Peridices I, Peridices II, Peridices III, Peridices IV, Peridices V, Peridices VI, La Balsa I La Balsa II, Bahía I, Bahía II, Xorret, Ampliación Polígono Industrial y Sendres II...  
 Con fecha 23 de marzo de 2009 se aprueba el sector Polígono Ampliación y con fecha 29 de junio de 2008 se aprueba el sector "La Calera".  
 FDO. EL SECRETARIO DE LA COMISION TERRITORIAL DE URBANISMO



PLAN GENERAL DE ORDENACION



SANTA POLA

EXCMO. AYUNTAMIENTO DE SANTA POLA  
 OFICINA MUNICIPAL DEL PLAN GENERAL

RESIDENCIAL

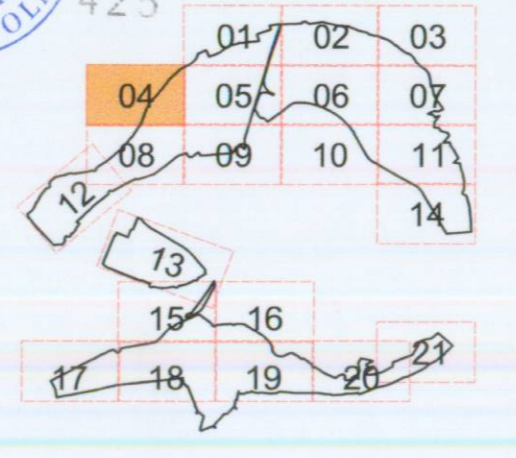


- 1 Planta
- 5 Plantas
- 2 Plantas
- 6 Plantas
- 3 Plantas
- 7 Plantas
- 4 Plantas
- 8 Plantas

OTROS USOS

- Espacios libres

- Ambito de Unidad de Promoción
- Suelo Urbano
- Suelo Urbanizable
- Zona de Afección Viaria

ALTURAS DE LA EDIFICACION  
 ORDENACION PORMENORIZADA



DIRECCION DE EQUIPO: M<sup>a</sup> JOSE MOJICA MARHUENDA, arquitecta