



CONSELLERIA DE INFRAESTRUCTURAS, TERRITORIO Y MEDIO AMBIENTE
 DILIGENCIA para hacer constar que este documento fue aprobado por Comisión Territorial de Urbanismo de Alicante, en las siguientes sesiones con fecha 16 de diciembre de 2008, subanado el 23 de marzo de 2009 excepto los sectores La Cadena, La Calera, Peridices I, Peridices Peridices III, Peridices IV, Peridices V, Peridices VI, La Balsa I La Balsa Bahía I, Bahía II, Xiprerets, Ampliación Polígono Industrial y Sendres I con fecha 23 de marzo de 2009 se aprueba el sector Polígono Ampliac y con fecha 29 de junio de 2009 se aprueba el sector "La Calera".
 Fdo.: EL SECRETARIO DE LA COMISIÓN TERRITORIAL DE URBANISMO

Texto definitivo del Plan General incorporando las últimas modificaciones hasta la fecha. Doy fe.
 En Santa Pola a 28 de enero de 2009
 La Secretaria en Funciones
 Fdo.: Cristina Coyes Jodar



PLAN GENERAL DE ORDENACION



SANTA POLA

EXCMO. AYUNTAMIENTO DE SANTA POLA
 OFICINA MUNICIPAL DEL PLAN GENERAL

ZONA

- OV1 Balsares
- OP3 Senders I
- OP4 Senders II

USO RESIDENCIAL

- M Manzana Densa
- A Bloque Abierto
- E Volumetría Especifica
- G Agrupada
- S Aislada
- ESPACIOS LIBRES
- P Parques Red Primaria
- S Parques Red Secundaria
- RL Deportivo Privado

USO Y TIPOLOGÍA

USO TERCIARIO

- M Mixto Manzana Densa
- S Aislada
- W Estación de Servicio
- E Volumetría Especifica
- S.I.P.S.
- H Terciario Hotelero

USO INDUSTRIAL

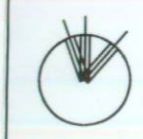
- S Aislada

EQUIPAMENTOS

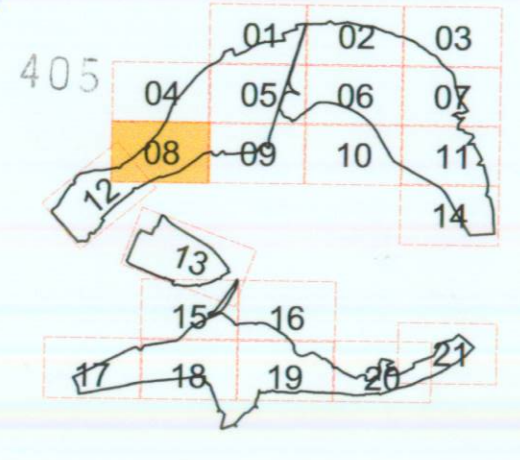

- ED Educativos Culturales
- RD Deportivos
- ID Asistencial
- AD Administrativo Institucional
- ID Infraestructura

- Suelo Urbano
- Suelo Urbanizable
- Ambito de Unidad de Promoción

CALIFICACIÓN DEL SUELO
 ORDENACIÓN PORMENORIZADA



Escala 1/2000



DIRECCIÓN DE EQUIPO: M^o JOSÉ MOJICA MARHUENDA, arquitecta