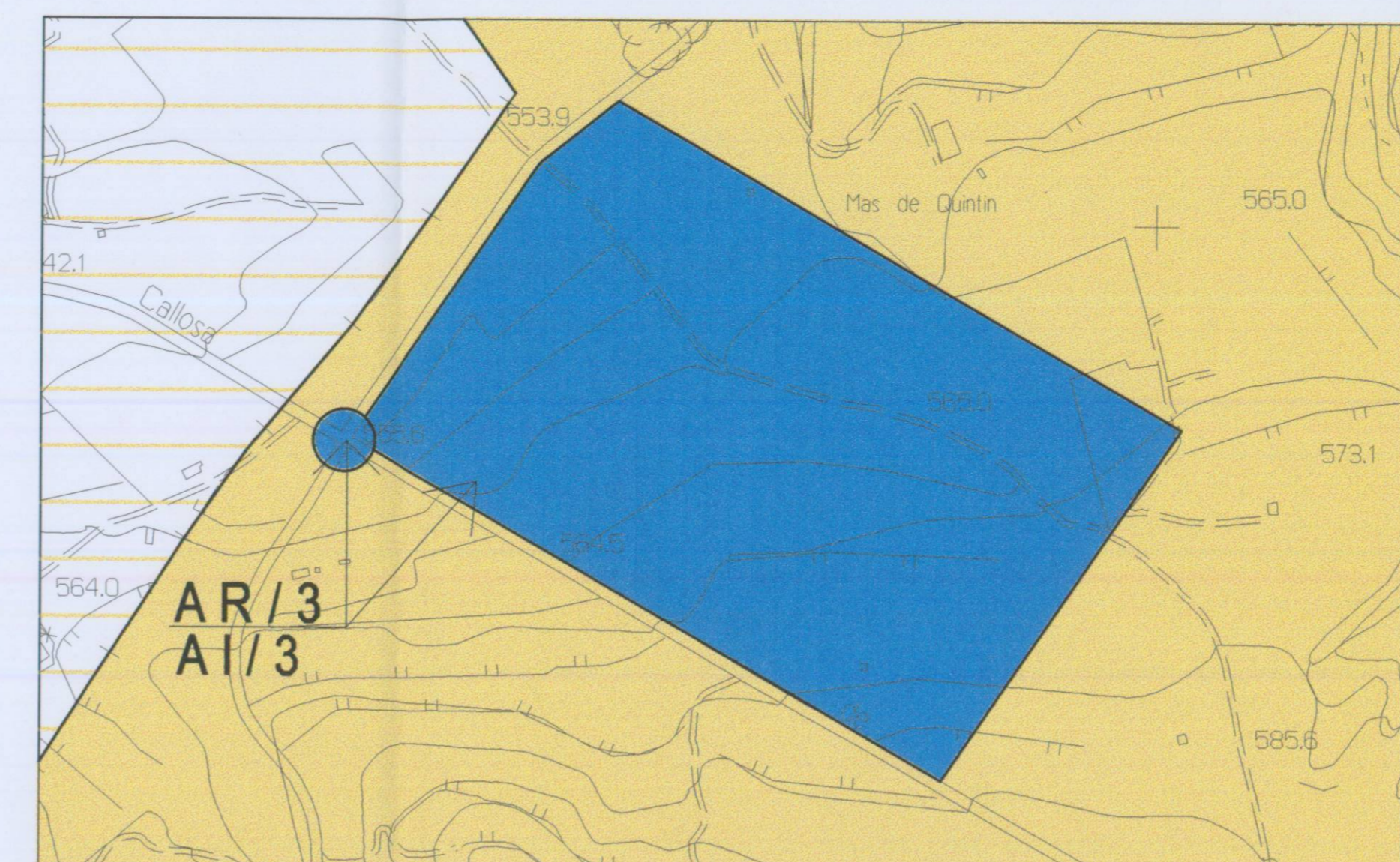


COCENTAINA  
P.G.  
SNU-EP ARQUEOLOGICA

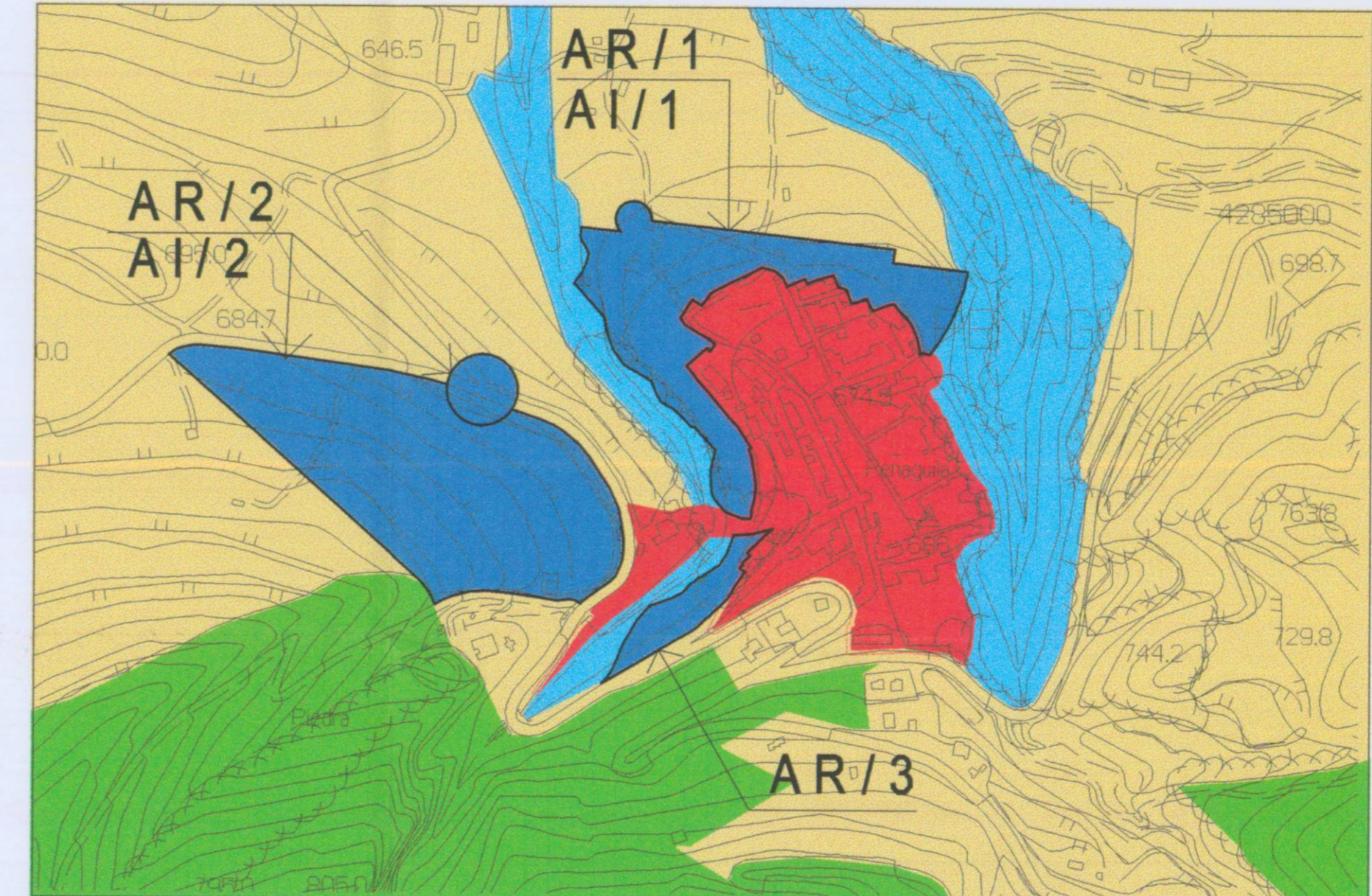
CENTRO DEPORTIVO  
DE ALTO RENDIMIENTO  
D.I.C. en tramitación

BENIFALLIN  
D.S.U.  
SNU-EP CASTILLO

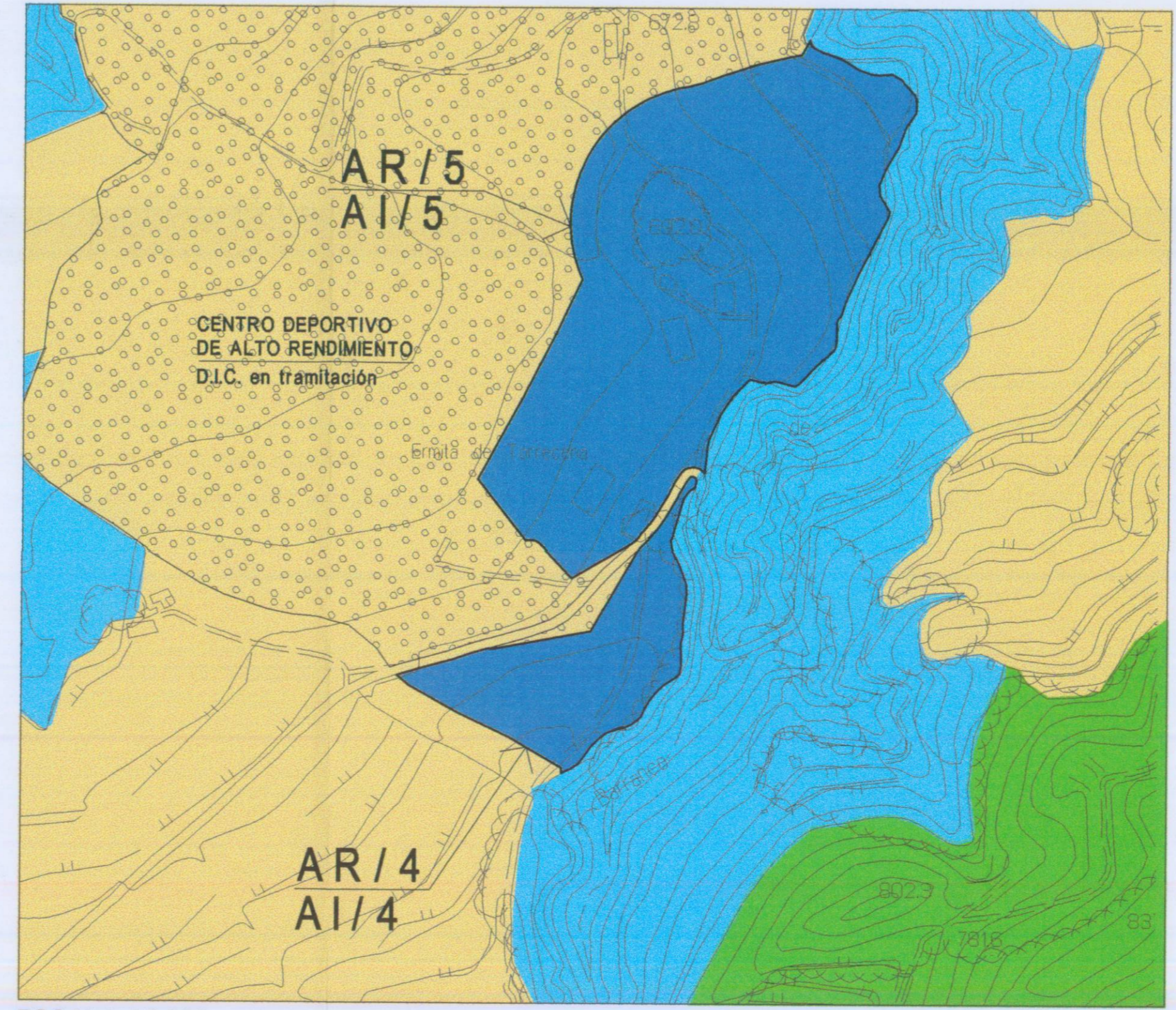
N




ESCALA 1:5.000



ESCALA 1:5.000



ESCALA 1:5.000



REGIMEN Y GESTION DEL SUELO

CLASE DE SUELO	SUPERFICIE EN Ha	AREAS DE REPARTO DELIMITADAS			APROVECHAMIENTO TIPO DETERMINADO		ACTUACIONES INTEGRADAS PREVISTAS		
		ART. 63.2 LRAU	POR ESTE PLAN GENERAL	SUP. Ha	ART. 64.2 LRAU	PLAN GENERAL M2 T/M2 S	AMBITO	SUP. EN Ha	
1) URBANO	6.51	[Red Box]			[Red Box]				
2) URBANIZABLE	[Blue Box]	AR/1		2.87		0.50	AI/1	2.87	
		AR/2				0.16	AI/2		
		SECTOR 2	4.97	0.32	5.29			4.97	0.32
		AR/3					0.16	AI/3	
		SECTOR 3	22.35	0.24	23.08			22.35	0.24
AR/4		SECTOR 4	3.04		0.16	AI/4	3.04		
AR/5		SECTOR 5	19.50		0.16	AI/5	19.50		

3) NO URBANIZABLE

3.1) DE ESPECIAL PROTECCION	
CAUCES Y BARRANCOS	420.88
ECOLOGICA-PAISAJISTICA	1.857.34
PAISAJISTICA	1.354.52
AGRICOLA	100.45
	3.733.19
3.2) COMUN	
	1.219.90
	4.947.09
	5.001.38 TOTAL T.M.

ABREVIATURAS:  
LRAU Ley 6/1994 de la Comunidad Valenciana, Reguladora de la Actividad Urbanística

CLASIFICACION Y CATEGORIA DEL SUELO DE LOS TERMINOS MUNICIPALES VECINOS

- [Yellow Box] SUELO NO URBANIZABLE COMUN
- [Green Box] SUELO NO URBANIZABLE DE ESPECIAL PROTECCION

CONSELL DE LA CIUDAD VALENCIANA  
COMISSIÓ DE TERRITORI I VIABILITACIÓ  
DILIGENCIA para hacer constar que este documento fue APROBADO DEPARTAMENTALMENTE.  
el día 01 JUL 2003

PLAN GENERAL DE PENAGÜLA  
PLANO

ORDENACION URBANISTICA ESTRUCTURAL 2 (OE2)  
CLASIFICACION URBANISTICA DEL SUELO  
DELIMITACION DE AREAS DE REPARTO  
DELIMITACION DE ACTUACIONES INTEGRADAS PREVISTAS  
ORDENACION DEL SUELO NO URBANIZABLE  
DETERMINACION DEL APROVECHAMIENTO TIPO  
CLASIFICACION DEL SUELO DE LOS TERMINOS MUNICIPALES VECINOS



Provisionalmente  
por acuerdo Plenario de  
fecha 10-OCT-2003  
Penagüla 30-10-2003

P-02/041

Fds.: El Secretario de la Comissió Territorial d'Urbanisme