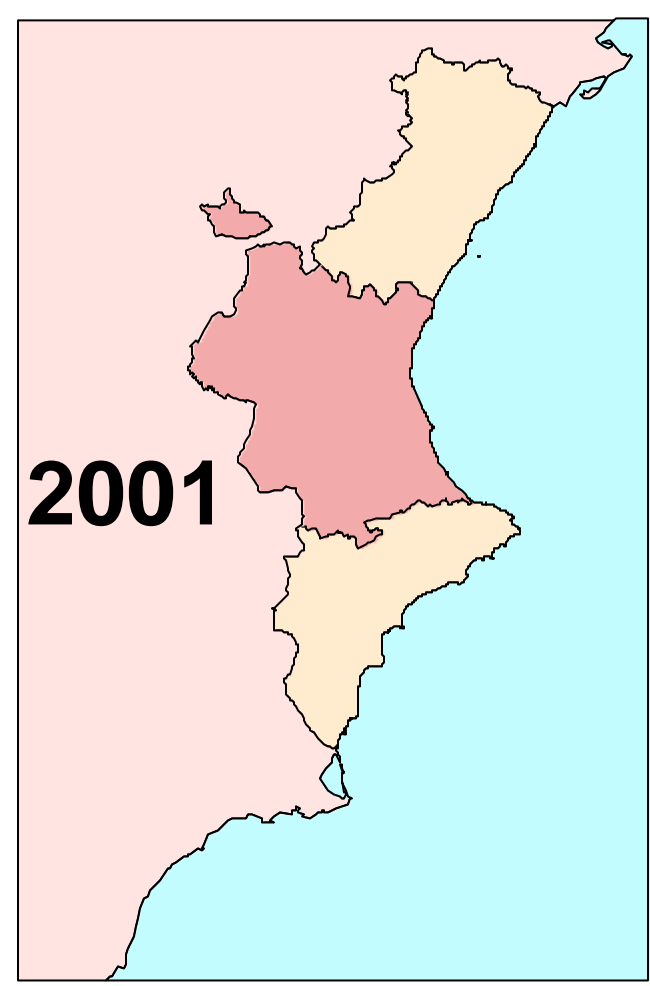


**MAPA DE TRÀNSIT DE LA COMUNITAT VALENCIANA**

**PROVÍNCIA DE VALÈNCIA**

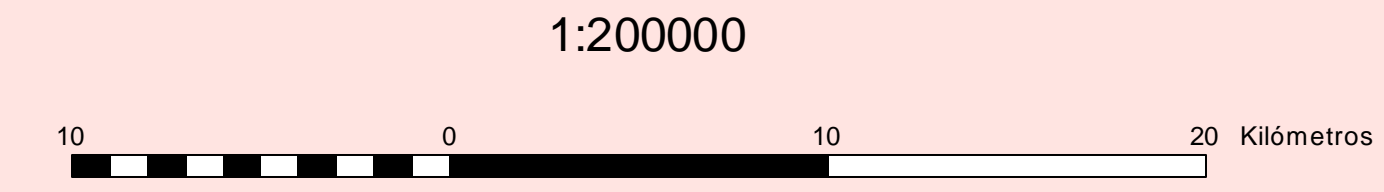
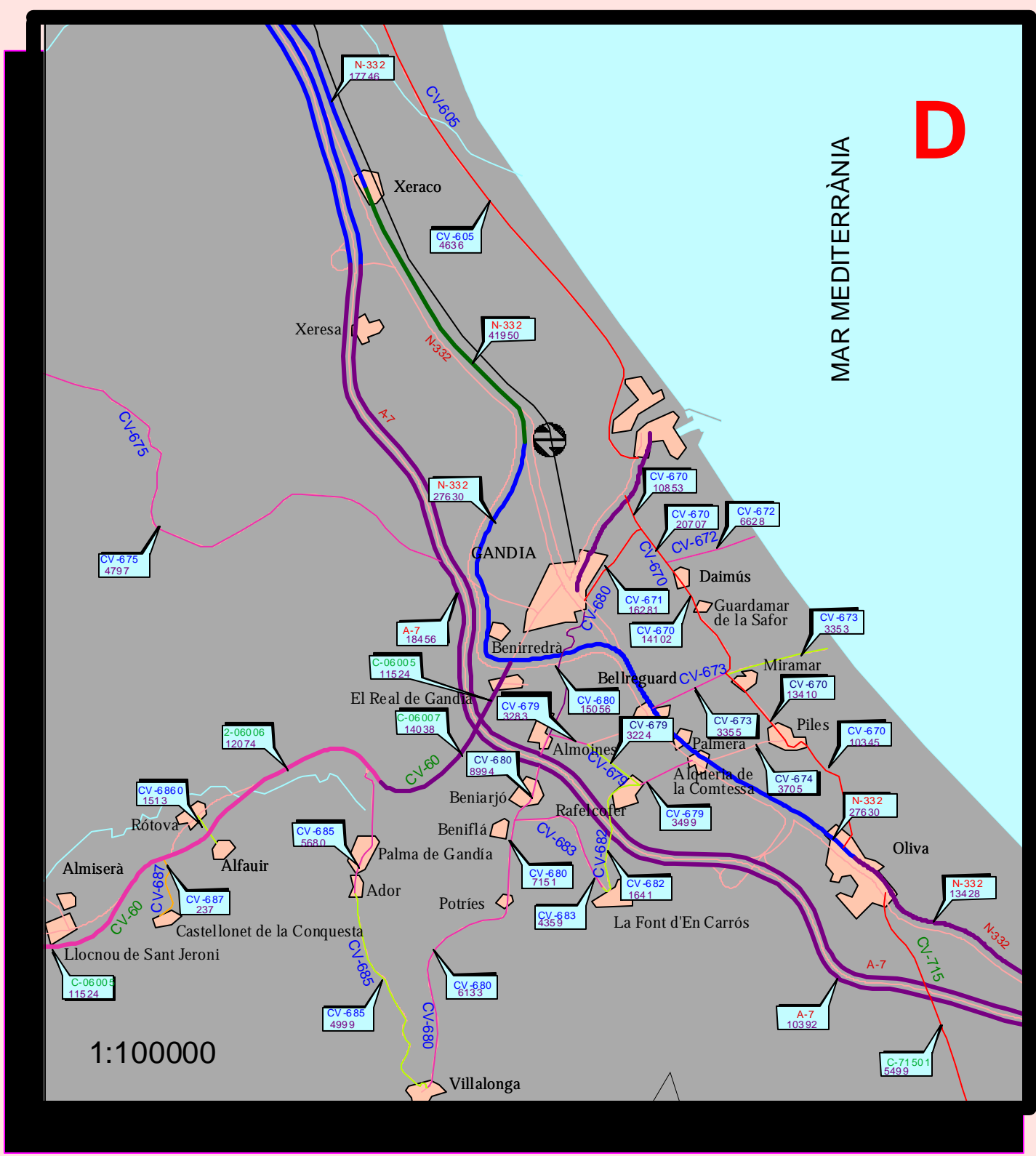
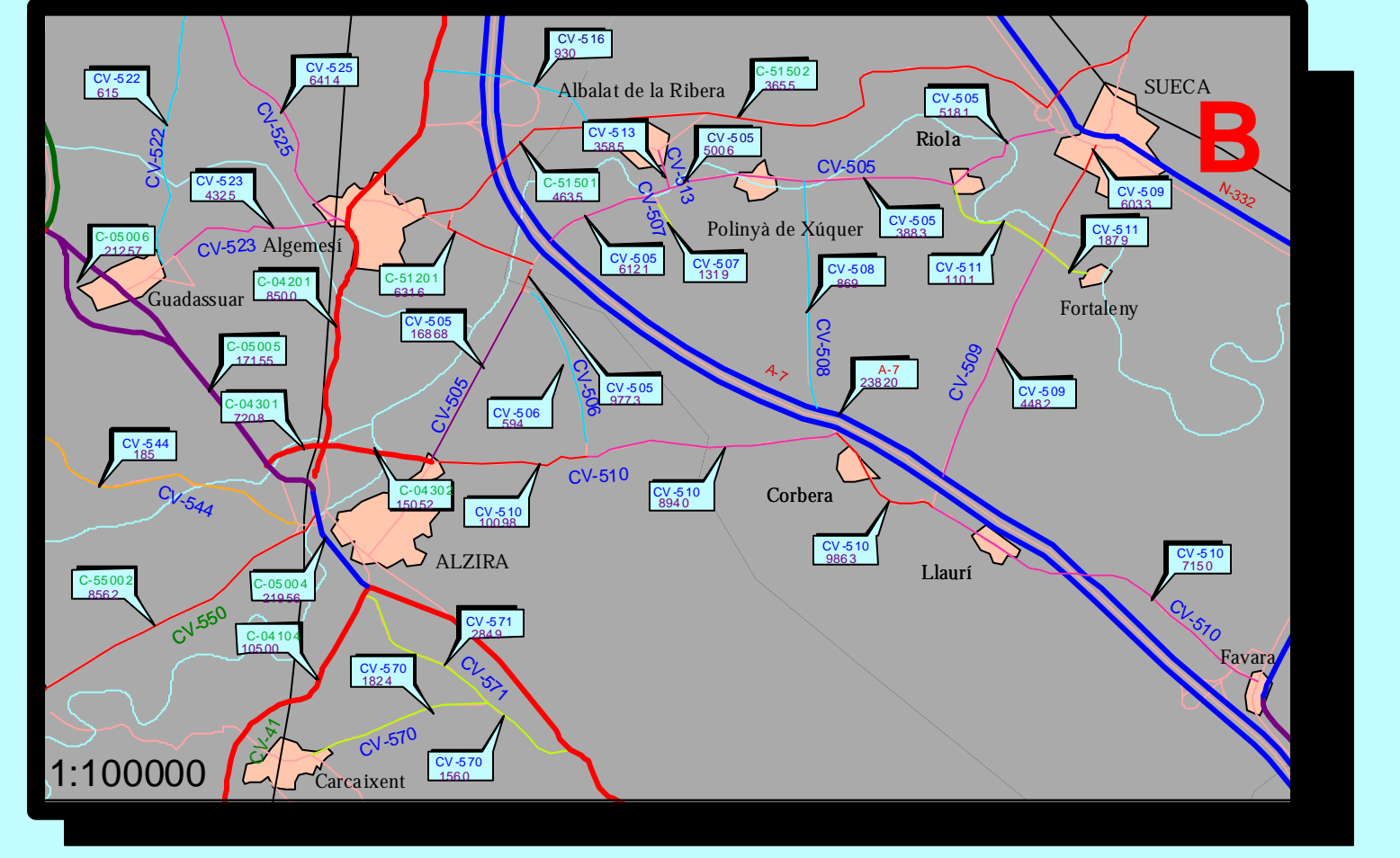
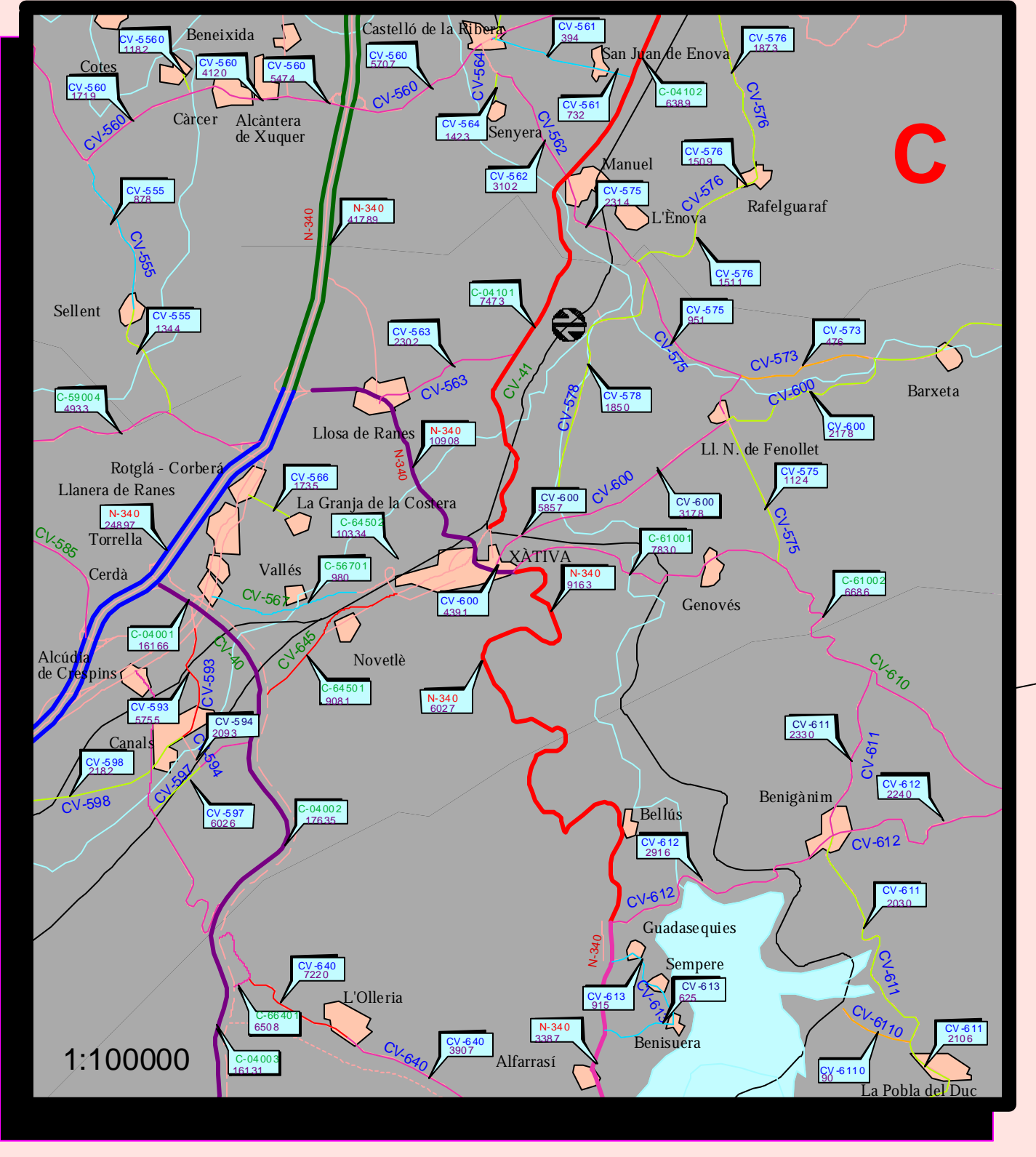
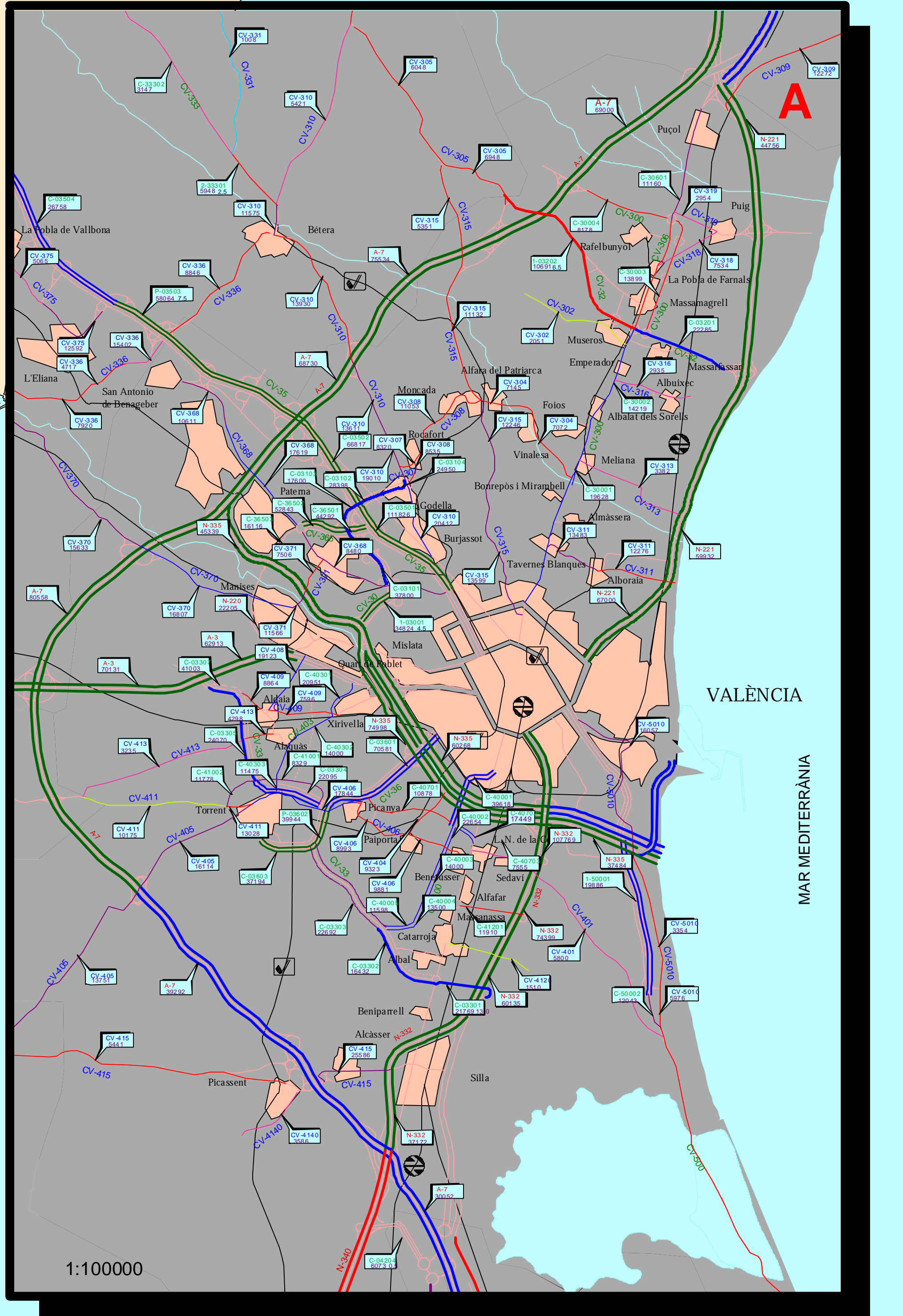
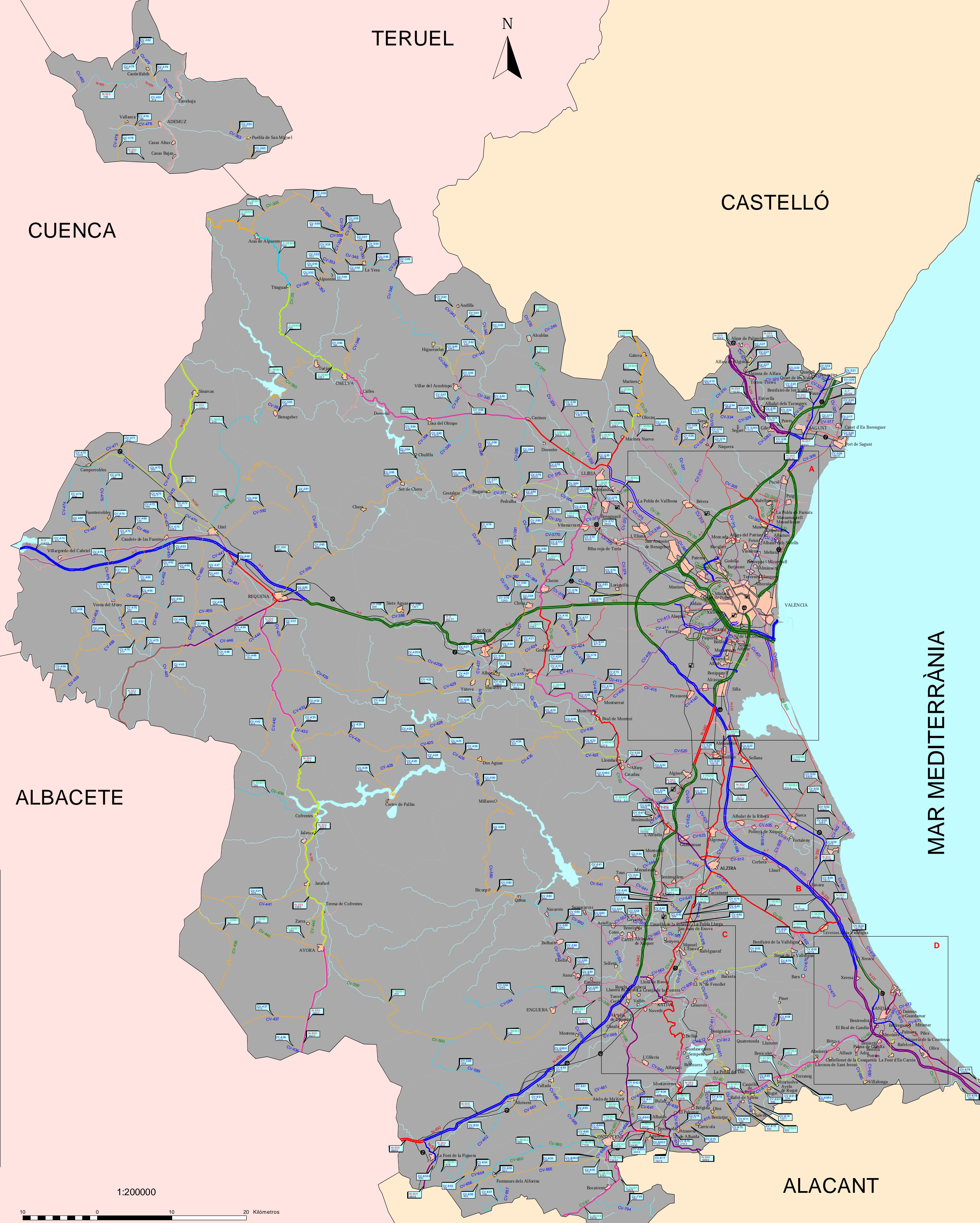


**2001**

**PROVÍNCIA DE VALÈNCIA**

**MAPA DE TRÁFICO DE LA COMUNIDAD VALENCIANA**

**GENERALITAT VALENCIANA**  
CONSELLERIA D'OBRES PÚBLIQUES, URBANISME I TRANSPORTS



**Llegenda i Simbologia / Leyenda y Simbología**

<b>Tipus - Clau Estació Aforament:</b>	<b>Tipus - Clave Estación Aforo:</b>
P-03602: Permanent	P-03602: Permanente
1-03001: Primària	1-03001: Primaria
2-03301: Secundària	2-03301: Secundaria
C-03502: Cobertura	C-03502: Cobertura
N-332: M. Foment	N-332: M. Fomento
CV-608: Diputació	CV-608: Diputación

IMD: 4069 7,5%

**Tipus de Via / Tipo de vía**

Carretera amb calçada doble i R.I.G.E. Conventional	Carretera con doble calzada y R.I.G.E. Conventional
Xarxa Local	Red Local

**Titularitat / Titularidad**

M. Foment	N-332	A-3	M. Fomento
Generalitat Valenciana	CV-50	CV-567	Generalidad Valenciana
Diputació	CV-315	CV-608	Diputación

**Esglaons d' IMD / Escalones de IMD**

[Red line]	< 500
[Orange line]	500-1000
[Yellow line]	1000-2000
[Green line]	2000-5000
[Blue line]	5000-10000
[Purple line]	10000-15000
[Dark blue line]	15000-30000
[Black line]	>30000

Procedencia de los datos: Generalitat Valenciana 2001, Ministerio de Fomento 2001, Diputación Provincial 2001

**E / 1:200000**

**GENERALITAT VALENCIANA**  
CONSELLERIA D'OBRES PÚBLIQUES, URBANISME I TRANSPORTS